

maîtrise d'ouvrage



Direction  
interdépartementale  
des routes  
Centre-Est



## **RN 90 – Tunnel du Siaix Réalisation d'une galerie de sécurité utilisable par les cyclistes**

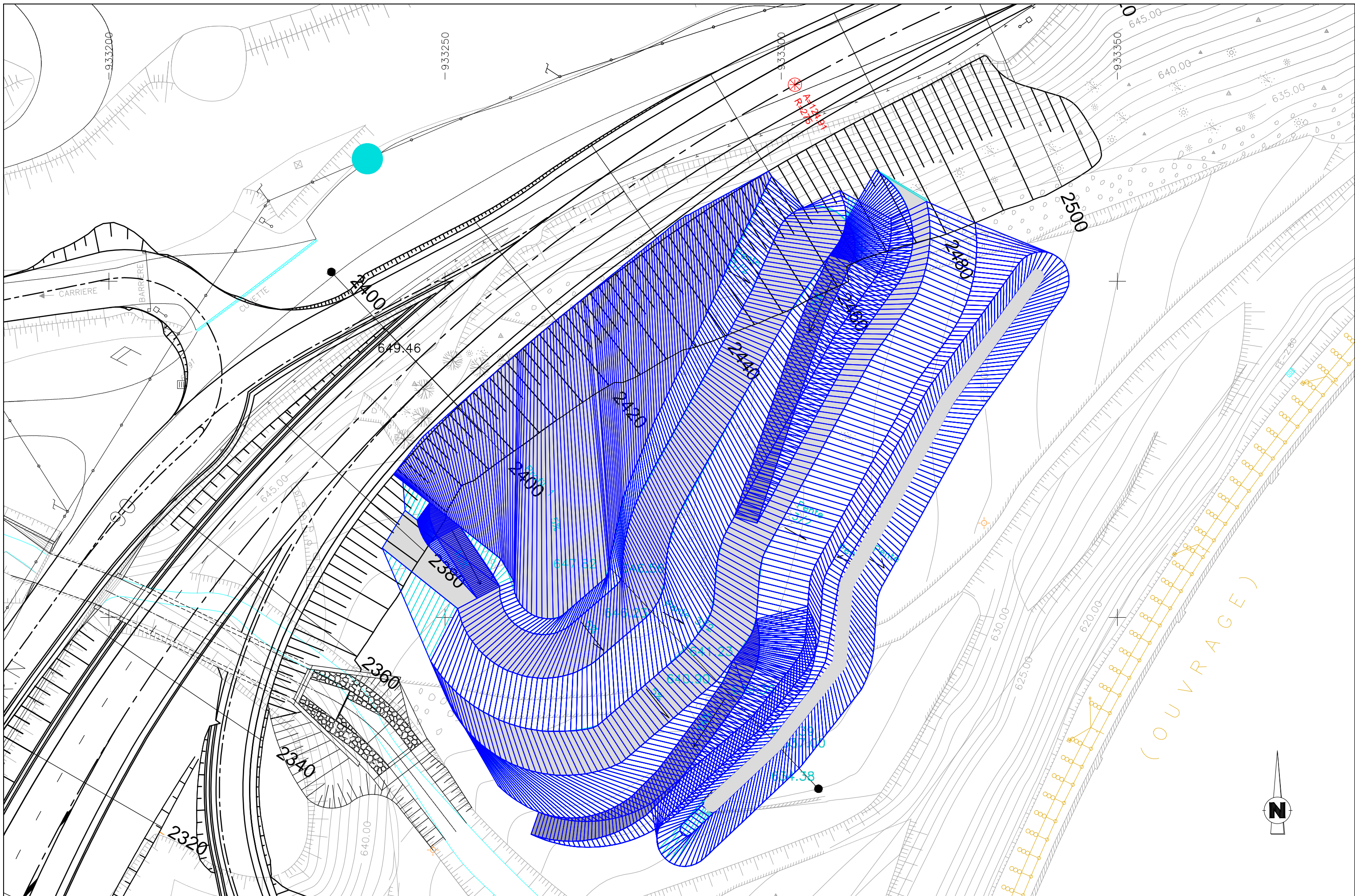
### **Génie civil**

### **DOSSIER ISDI**

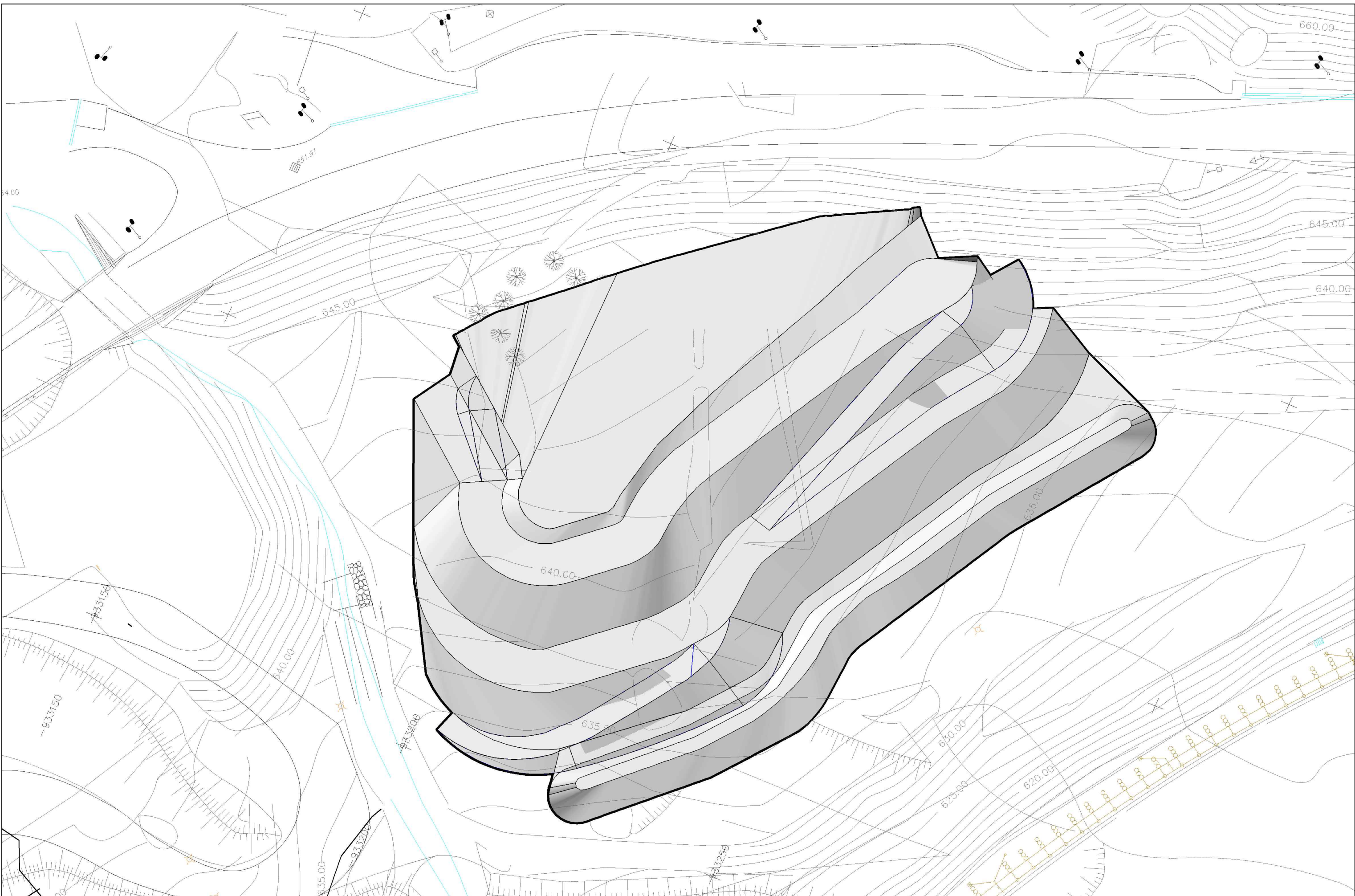
Annexe 4, réaménagement du site de Pétavin  
Plan, vue 3D et coupe

Format : <b>A3</b>				Echelle : <b>1/500</b>		
N° Affaire	Emetteur	Phase	Type	N° document	Indice	Date
<b>TUN-SIAIX</b>	<b>BG/ARC</b>	<b>ISDI</b>	<b>PG</b>	<b>B-1-0-0004</b>	<b>O</b>	<b>03/09/2014</b>

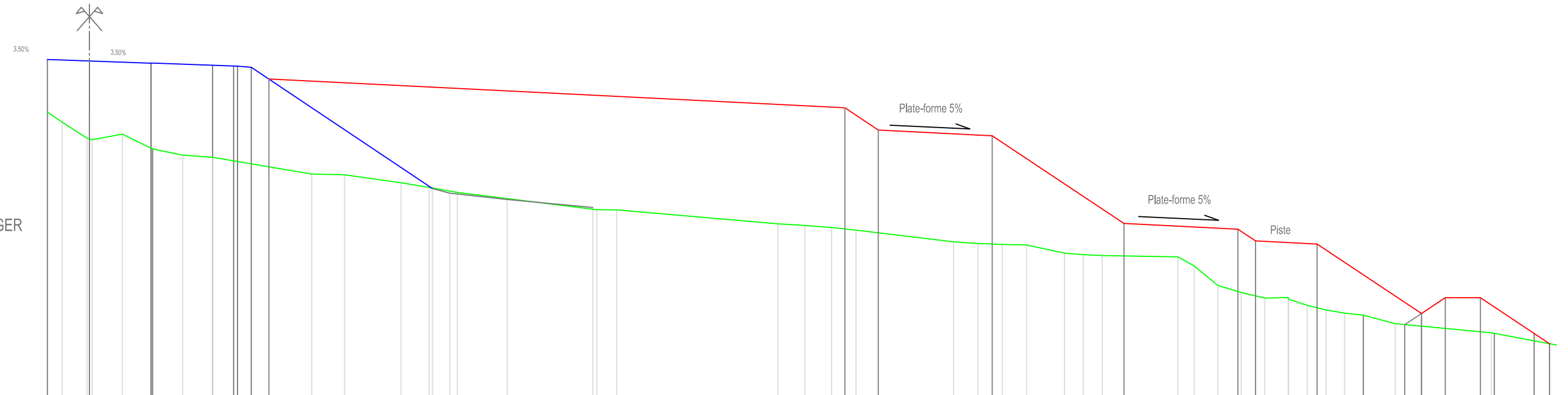








Profil 1 Zone de dépôt 1



DEVIATION DE CENTRON  
DCE - AMENAGEMENT PAYSAGER

Le 26.06.2006

PROFIL N° : 2400  
ABSCISSE : 2400.00 M  
COTE PROJET : 650.49 M  
ECHELLE : 1/250

PLAN DE COMPARAISON : 631.00 M

TERRAIN	DEPORTS																																												
Ligne verte		-1.54	-0.14	1.88	3.59	5.31	7.03		12.65	14.53	17.74	19.35	20.95		28.89	30.02		39.20	40.73	42.27	43.65		49.21	50.59	51.98	53.37	55.52	56.60	57.67		61.97	62.91	64.25	65.59	66.93	68.27	69.35	70.41	71.47	72.54	74.36		79.84	83.14	
	COTES	647.00	646.08	646.32	645.47	645.13	645.00		644.04	644.00	643.55	643.28	643.00		642.01	642.00		641.22	641.11	641.00	640.85		640.18	640.09	640.04	640.00	639.53	639.45	639.40		639.33	638.81	637.70	637.29	636.98	637.01	636.91	636.56	636.30	636.12	636.00	635.51		634.97	634.38
PROJET	DEPORTS																																												
Ligne rouge		0.00	3.50	7.01	8.21	8.43	9.21	10.22	19.53	20.52	23.78	28.67	43.02	44.92	51.41	58.91	65.40	66.40	68.90	74.90	72.90	77.21	79.21	83.14																					
	COTES	650.49	650.37	650.24	650.20	650.19	650.13	649.46	643.22	642.96	642.59	642.14	641.82	641.56	640.23	641.23	640.90	640.24	640.06	635.46	636.09	637.00	637.00	634.38																					